



Relacja z Rajdu Historycznego 2021

II Piastowski Rajd „Szlakiem Naszej Historii”

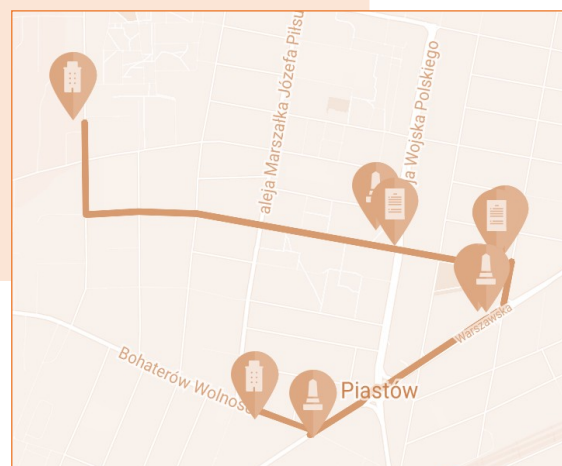


Trasa piesza PÓŁNOC

Trasa po północnej stronie Piastowa poprowadzi przez duże ulice, jak i małe skwery. Odwiedź je, znajdź miejsca pamięci, poznaj ich historię.

2,1 km

T r a s a

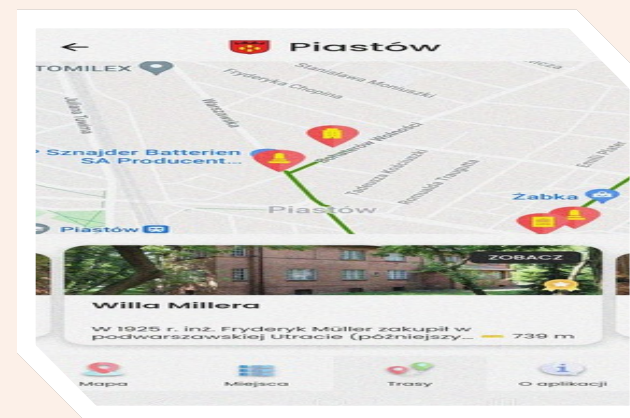


Trasa Piesza Północ:

- Kościół pod wezwaniem Chrystusa Króla Wszechświata
- Willa Miller
- Pomnik ku czci Żołnierzy Września rozstrzelanych przez hitlerowców w 1939 roku
- Remiza OSP
- Głaz ku czci poległych i zmarłych strażników harcerzy z OSP Piastów
- Kościół p.w. Matki Bożej Częstochowskiej
- Pomnik Jana Pawła II
- Pomnik ku czci harcerzy z Piastowa poległych w czasie wojny w latach 1939 – 1945
- Tablica ku czci prof. hm. Aleksandra Kamińskiego „Kamyk” – patrona Hufca ZHP Piastów

Kościół pod wezwaniem Chrystusa Króla Wszechświata

Willa Millera




*Pomnik ku czci Żołnierzy
Września rozstrzelanych
przez hitlerowców w 1939
roku*



Remiza OSP

Głaz ku czci poległych i
zmarłych strażaków
harcery z OSP Piastów



Kościół p.w. Matki Bożej
Częstochowskiej

Pomnik Jana Pawła II



*Pomnik ku czci harcerzy z
Piastowa poległych w czasie
wojny w latach 1939 – 1945*

*Tablica ku czci prof. hm.
Aleksandra Kamińskiego
„Kamyk” – patrona Hufca ZHP
Piastów*



KONIEC



UCHOŃCZYNICZA STRAŻ POŻARNA